

Qu'est-ce qu'un géoparc?

Un géoparc est un espace géographique unifié, où les sites et paysages de portée géologique internationale sont gérés selon un concept global de protection, d'éducation et de développement durable. Un géoparc valorise les richesses géologiques des sites en lien avec tous les autres aspects de leur patrimoine naturel et culturel, en vue d'améliorer la prise de conscience et la compréhension d'enjeux de société importants sur la planète dynamique qui est la nôtre.

(Source: UNESCO)

Qu'est-ce qu'un géosite?

Un géosite est une « aire » de quelques mètres carrés à quelques kilomètres carrés, ayant une importance géologique et scientifique, et dont le caractère géologique (minéral, structural, géomorphologique, physiographique) répond à un ou plusieurs critères d'exception (précieux, rare, vulnérable ou menacé).

(Source: MERN)

Le Géoparc mondial UNESCO de Percé

À Percé, l'ensemble du territoire est reconnu par l'UNESCO : sur la côte, de Prével à Cap-d'Espoir, en passant par les terres de Bougainville et Val-d'Espoir, sans oublier le territoire du Parc national de l'Île-Bonaventure-et-du-Rocher-Percé.

La majeure partie des activités et attraits du Géoparc se retrouve au cœur du village, mais la mission du Géoparc est de bonifier les expériences touristiques sur tout le territoire.

Campeurs, amateurs de plein-air, de géologie, d'aventures et d'émotions fortes, rendez-vous à Percé dans le plaisir et la découverte!

Consignes de sécurité

- Avant de partir, vérifiez les prévisions météorologiques;
- Portez chaussures et vêtements de circonstance;
- Apportez eau et nourriture;
- Idéalement, marchez à la clarté et prévoir une lampe de poche si vous prévoyez marcher à la noirceur;
- Demeurez dans les sentiers aménagés afin d'éviter le piétinement de la végétation;
- Ne nourrissez pas la faune
- Portez des couleurs vives en période de chasse (automne);
- Disposez de vos déchets dans les endroits prévus à cette fin;
- Gardez les animaux de compagnie en laisse;
- Défense de faire des feux;
- Interdiction de fumer dans les sentiers;
- Prudence, les routes secondaires menant au Mont Ste-Anne, à la Grotte et au Mont Blanc sont aussi empruntées par des véhicules.

LÉGENDE :


- Point d'observation
- Toilettes
- Plateforme vitrée suspendue
- Tyrolienne
- Accueil Géoparc
- Bureau d'accueil touristique
- Stationnement
- Abri
- Routes
- Route non asphaltée
- Cours d'eau
- Chemin de fer

Carte des sentiers et des géosites du village de Percé



Géosites terrestres

T.1 Crevasse
Géoposition du site : 48°31'58.81"N 64°15'1.16"O
 élévation 309 m.
Accessibilité : Trois sentiers pédestres y donnent accès.
Intérêt : Énorme fissure qui illustre un des phénomènes géomorphologiques de Percé.



T.2 La Grotte
Géoposition du site : 48°31'35.21"N 64°14'2.07"O élévation 151 m.
Accessibilité : Via une route gravellée et un sentier.
Intérêt : Gorge avec chute d'eau dans un lieu d'ambiance spirituelle.



T.4 Forêt Magique
Géoposition du site : 48°31'22.16"N 64°13'41.74"O
Accessibilité : Au pied du petit mont Ste-Anne
Intérêt : Forêt aux arbres courbés, remarquable pour son histoire et son ambiance fantastique.

3^e Belvédère / Plateforme vitrée suspendue
Géoposition du site : 48°31'22.43"N 64°13'34.66"O élévation 193 m
Accessibilité : À pied, par un sentier ou encore via une navette.
Intérêt : Panorama imprenable sur l'ensemble de l'amphithéâtre naturel de Percé.



T.7 Église de Percé
Géoposition du site : 48°31'32.12"N 64°12'58.38"O
Accessibilité : Stationnement devant le bâtiment
Intérêt : Bâtiment en pierre locale qui allie histoire et culture.



T.3 Table à Roland
Géoposition du site : 48°31'13.64"N 64°14'3.93"O élévation 318 m.
Accessibilité : Via le sentier des Belvédères, au sommet du Mont Ste-Anne.
Intérêt : Un des points culminants du géoparc mêlant géologie et symboles ancestraux.



T.5 Trou sans fond
Géoposition du site : 48°31'18.42"N 64°13'35.90"O
Accessibilité : Petit mont Ste-Anne
Intérêt : Cavité sous-terrainne permettant de visualiser le processus de dissolution.



T.8 Parc Logan
Géoposition du site : 48°31'23.8"N 64°12'40.42"O élévation 11 m.
Accessibilité : Au centre du village.
Intérêt : Lieu dédié au géologue William Logan, fondateur de la Commission Géologique du Canada.

graphisme et impression : Imprimerie des Anses Inc., Chandler

NOAR Desjardins Québec Canada

Organisation des Nations Unies pour l'éducation, la science et la culture
 Organisation mondiale du patrimoine géologique
 Commission internationale pour l'éducation, la science et la culture
 UNESCO

Horaires : Ouvert à l'année.
 Consultez le site web pour les détails.
 www.geoparcdepere.com
 contact@geoparcdepere.com
 Information : 418 782-5112
 Accueil : 180, route 132 Ouest à Percé
 Réservation seulement pour le Camping Baie de Percé (recommandé)
 www.geoparcdepere.com/camping
 ou 418 782-5102

GRANDE SALLE DE JEUX
 TYROLIENNE À FLANC DE MONTAGNE
 À 200 MÈTRES D'ALTITUDE
 VERTIGINEUSE PLATEFORME VITRÉE SUSPENDUE
 AVEC TENTES « PRÊTES-À-CAMPER »
 CAMPING QU'ATRE SAISONS
 18 KM DE SENTIERS AMÉNAGÉS ET DE NOMBREUX BELVÈDÈRES
 23 GÉOSITES RÉPERTORIÉS ET DOCUMENTÉS
 EXPÉRIENCES MULTIMÉDIAS (TEKTONIK ET GLUSKAP)

À voir au Géoparc

500 millions d'années d'histoire de la Terre à découvrir et des milliers de souvenirs à rapporter



Carte des géosites et des sentiers

UNESCO

Organisation des Nations Unies pour l'éducation, la science et la culture

Percé
 Géoparc mondial UNESCO

GÉOPARC DE PERCÉ

La face cachée du Rocher

Géosites du littoral



Barachois de Malbaie

Géoposition du site :
48°36'21.0"N 64°18'01.0"O

Accessibilité : Site : Prendre la route 132 en direction de Gaspé sur 10 kilomètres.
Point de vue : Des belvédères du sentier de la Grande Coupe et près de la crevasse.

Intérêt : Le plus grand milieu humide de la péninsule gaspésienne à l'écosystème exceptionnel.



Cap Barré - Trois Soeurs

Géoposition du site :
48°31'53.48"N 64°12'58.91"O
élévation 36 m.

Accessibilité : Uniquement par la mer avec embarcation.

Intérêt : Affleurements rocheux de composition semblable à celle du Rocher Percé.



Cap du Mont Joli

Géoposition du site : 48°31'28.50"N 64°12'18.64"O élévation 9 m

Accessibilité : Tarification pour accès au promontoire. De la plage de l'anse du nord, vue sur le cap.

Intérêt : Site comportant des vestiges d'ère glaciaire.



Cap Canon

Géoposition du site :
48°31'21.08"N 64°12'30.30"O
élévation 12 m.

Accessibilité : Visible du quai et de la mer. Danger d'ébouillis.

Intérêt : Cap situé au cœur du village et situé le long de la faille du Mont Sainte-Anne.



Faille Leroy

Géoposition du site :
48°30'49.6"N 64°13'10.6"O

Accessibilité : Via la plage de sable et galets à l'ouest du Riôtel

Intérêt : Faille permettant la visualisation de mouvements de blocs rocheux.



Cap Blanc

Géoposition du site :
48°30'4.99"N 64°13'6.35"O
élévation 11 m

Accessibilité : Par la mer avec embarcation.

Intérêt : Cap majestueux avec phare et falaises blanches.



Bois fossilisé

Géoposition du site :

48°33'06.0"N 64°17'15.5"O

Accessibilité : Par la plage de Coin-du-Banc, accès facilité à marée basse, 30 à 60 minutes de marche

Intérêt : Bois fossilisé intégré dans du conglomérat.



Havre des pêcheurs

Géoposition du site :

48°32'46.66"N 64°16'13.25"O

Accessibilité : 30 à 60 minutes de marche par la plage du havre des pêcheurs, accès facilité à marée basse.

Intérêt : Unité rocheuse sédimentaire la plus jeune de la Gaspésie.



Pic de l'Aurore

Géoposition du site :

48°32'10.69"N 64°14'16.45"O
élévation 127 m

Accessibilité : Par la mer avec embarcation ou via l'établissement d'hébergement Au Pic de l'Aurore

Intérêt : Cet endroit offre sur la mer une falaise spectaculaire surnommée la Muraille.

Sentiers de la Pointe Saint-Pierre

..... Sentier de la Pointe verte

Accessibilité : Facile d'accès **Type :** Boucle
Distance aller-retour : 2,1 km **Surface :** Terre battue, gazon

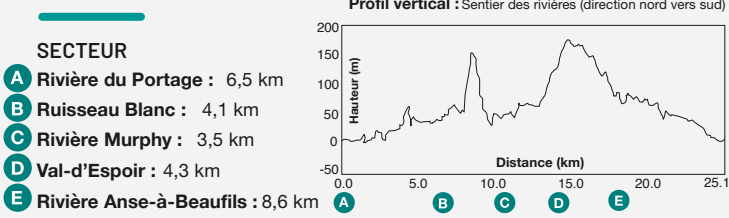
——— Sentier de la Pointe Saint-Pierre

Accessibilité : Facile **Type :** Linéaire
Distance aller-retour : 500 m **Surface :** Champ et gravier

La pointe Saint-Pierre abrite des prés, des falaises hautes de 10 m. et une des rares grandes forêts côtières de la région. La mixité des habitats contribue à l'abondance et à la grande diversité des oiseaux présents. CNC a protégé plus de 149 acres (60 hectares) du secteur de la Pointe-Saint-Pierre.

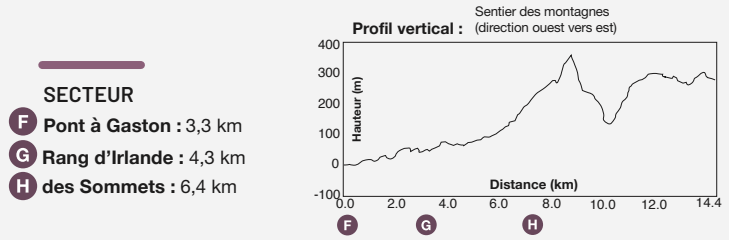
Sentier des Rivières

S'étendant de Coin-du-Banc jusqu'à Anse-à-Beaufils, ce sentier se déploie sur 27 kilomètres. De niveau facile à intermédiaire, ce parcours vous réserve de belles découvertes. Qu'on le fasse en tout ou en partie, le site de la chute au détour de la rivière du Portage (connue sous le nom de rivière aux émeraudes) est définitivement un incontournable. Par la suite, vous longerez le ruisseau Blanc qui vous conduira jusqu'à la rivière Murphy que vous suivrez jusqu'à Val-d'Espoir. Sur la dernière partie du sentier, vous sillonnerez les abords de la rivière Anse-à-Beaufils jusqu'au havre de pêche.



Sentier des Montagnes

En partant de l'Anse-à-Beaufils, ce sentier de 14 kilomètres longe le ruisseau de la Côte de la Fourche jusqu'à la route d'Irlande et de là l'ascension commence. Vous découvrirez des vues à nulle autre pareilles. De cime en cime, vous vous dirigerez vers les montagnes ceinturant le village de Percé. Vous croiserez quelques pentes très abruptes en montée et en descente, la prudence est donc de mise.



Les sentiers des Rivières et des Montagnes sont gérés par la Ville de Percé. Pour information : info@perce.info ou 1 855 782-5448

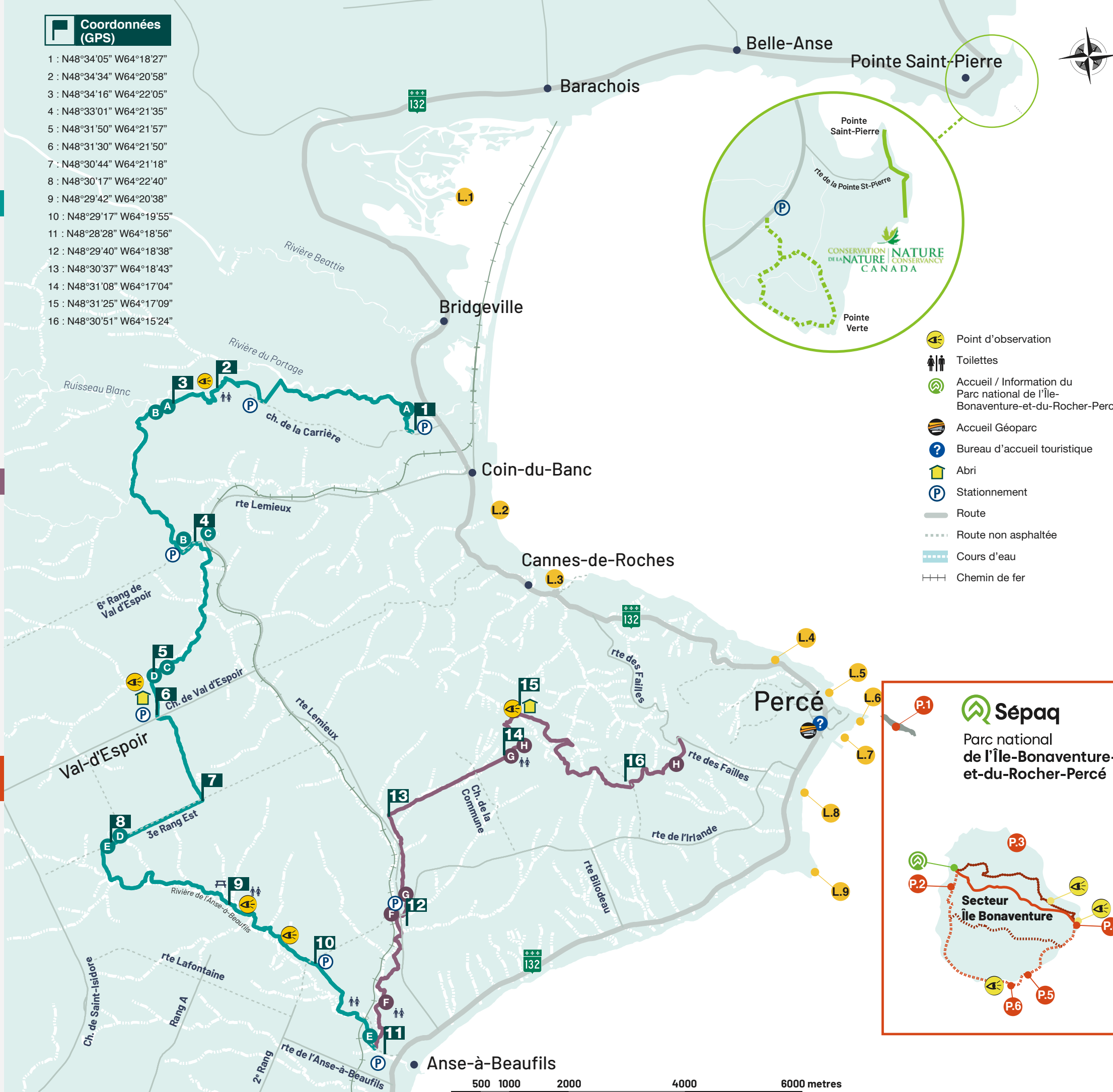
Sentiers : Sépaq Parc National de l'Île Bonaventure et du Rocher-Percé*

Sentiers	Longueur	Dénivelé	Type	Niveau
Sentier des Colonies	2,8 km	135 m	Linéaire	Intermédiaire
Sentier des Mousses	3,5 km	120 m	Linéaire	Intermédiaire
Sentier Paget	3,7 km	90 m	Linéaire	Intermédiaire
Sentier Chemin-du-Roy	4,7 km	75 m	Linéaire	Intermédiaire

Les sentiers passent sur différents milieux naturels : prairie, friche, forêts mixte et boréale, tourbière, plage, falaise et une zone de mousses et de lichens. L'île compte plus de 500 espèces végétales dont des plantes arctiques-alpines. Les sentiers mènent tous à une colonie de fous de bassan, la plus importante en Amérique du Nord. On verra aussi un groupement d'environ 250 000 oiseaux de milieu marin comme les guillemots et les petits pingouins. Près de là, une tour d'observation permet d'apercevoir des baleines au large. Le sentier Chemin-du-Roy longe la falaise, passe par la baie des Marigots et permet d'admirer les maisons ancestrales et le paysage. Sur le littoral, on pourra apercevoir des crabes et des étoiles de mer ou encore, au loin, des phoques et des dauphins.

* La tarification d'accès et la réglementation sur les parcs s'appliquent sur tout le territoire du parc

Carte des sentiers et des géosites du Grand Percé



Géosites : Sépaq Parc National de l'Île Bonaventure et du Rocher Percé



Rocher Percé

Géoposition du site : 48°31'25.46"N 64°11'55.22"O élévation 90 m.

Accessibilité : Visible avec les croisières vers le parc national de l'Île-Bonaventure-et-du-Rocher-Percé.

Intérêt : Icône de la région riche en fossiles et en histoires.

AVERTISSEMENT : La marche le long des parois du Rocher-Percé et du Mont-Joli est extrêmement dangereuse. Plusieurs tonnes de roches y tombent chaque année, et ce, en tout temps de l'année.



Falaises de Bonaventure

Géoposition du site : 48°29'38.73"N 64°8'43.15"O élévation 69 m

Accessibilité :

Site : Par le sentier des Colonies sur l'Île Bonaventure

Point de vue : Par les traversiers, vers le parc national de l'Île-Bonaventure-et-du-Rocher-Percé.



Baie des Corbeaux de mer

Géoposition du site : 48°29'02.44"N 64°09'35.16"O

Accessibilité : Via le sentier Chemin du Roi sur l'Île Bonaventure

Intérêt : Conglomérat de Bonaventure apprécié des oiseaux marins.



Anse à Butler (Accueil et information du parc national)

Géoposition du site :
48°30'09.88"N 64°10'25.78"O

Accessibilité : Par les traversiers, vers le parc national de l'Île-Bonaventure-et-du-Rocher-Percé.

Intérêt : Zone d'accès à l'Île Bonaventure pour les pêcheurs de morue de l'époque.



Mur noir

Géoposition du site :
48°30'18.39"N 64°09'24.88"O

Accessibilité : Par les traversiers, vers le parc national de l'Île-Bonaventure-et-du-Rocher-Percé.

Intérêt : Affleurement du socle pré-carbonifère.



Baie des Marigots

Géoposition du site : 48°29'1.32"N 64°9'42.41"O

Accessibilité : Site : Via le sentier Chemin du Roi sur l'Île Bonaventure

Point de vue : Par les traversiers, vers le parc national de l'Île-Bonaventure-et-du-Rocher-Percé.